

KREIS NIEDERUNG / ELCHNIEDERUNG

KREIS ELCHNIEDERUNG

(STEMPEL NÄCHSTE SEITE)

RB Gumbinnen

1938 Namensänderung in Elchniederung

Größe 994 qkm

54.958 Einwohner, davon 3.467 in Heinrichswalde (Kreissitz)

4.510 in Kaukehmen (Namensänderung in Kuckerneese 1938)

2.268 in Skaisgirren (Namensänderung in Kreuzingen 1938)


Patenkreis : 48455 Bad Bentheim van Deldenstraße 1-7

Heinrichswalde Salvak russ. Verwaltung

Kaukehmen Jasnoje russ. Verwaltung

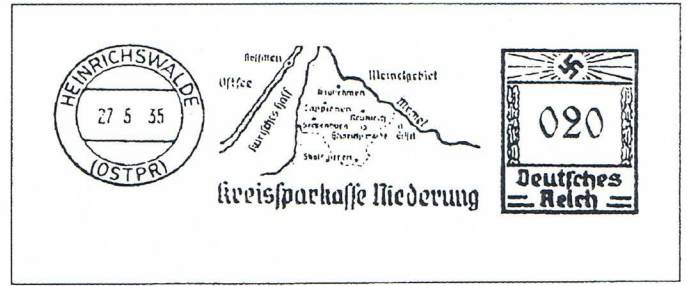
Skaisgirren Bolschakowo russ. Verwaltung

KREIS NIEDERUNG / ELCHNIEDERUNG



1935

*



27.05.35

C

**



29.01.38

C

*



25.01.30

C

*



16.12.37

C

**



16.12.37

C


**



23.01.30

C

*



12.10.39

C


**



03.10.41

C

**



07.08.40

C
